





	VED.PROJEKTU  Ing. Václav MAŠEK	ODP.PROJEKTANT  Ing. Karel NEDVĚD	PROJEKTANT  Ing. Václav MAŠEK	RAZÍTKO  Nedvěď s.r.o. DPROJEKT PLZEŇ 326 00 PLZEŇ, Koterovská 177 tel.: 377 483 321-9, www.dprojekt.cz IČ 26388791, DIČ CZ26388791	
KRAJ:	PLZEŇSKÝ	OBEC:	KAZNĚJOV		
STAVEBNÍK:	MĚSTO KAZNĚJOV				
PROPOJOVACÍ CHODNÍK KE SBĚRNÉMU DVORU, UK K OBJEKTU ZZ a.s.				SOUBOR	
				DATUM	06/2024
A. PRŮVODNÍ ZPRÁVA				STUPEŇ	DÚSP
				ZMĚNA Č.	
				MĚŘÍTKO	PŘÍLOHA / PARÉ A.

Akce: Propojovací chodník ke sběrnému dvoru, UK k objektu ZZ a.s.
Stavebník: Město Kaznějov, Ke Škále 220, 331 51 Kaznějov
Stupeň: Dokumentace pro vydání společného povolení stavby (DUSP)

A. PRŮVODNÍ ZPRÁVA

zpracoval: Ing. Václav Mašek

datum: 06/2024

A.1. IDENTIFIKAČNÍ ÚDAJE

A.1.1. Údaje o stavbě

a) Název stavby

Propojovací chodník ke sběrnému dvoru, UK k objektu ZZ a.s.

b) Místo stavby

Adresa: Kaznějov.

Stavba se nachází v západní části města Kaznějova jižně od nádraží ČD v prostoru mezi stávající ÚK ke sběrnému dvoru a stávajícím chodníkem propojujícím nádraží ČD a ul. Ke Koupališti.

Kraj: Plzeňský

Kat. území: k.ú. Kaznějov

Pozemky: 96/3, 96/15, 100/1, 101, 115/4, 115/17, 115/25, 116/1, 116/3, st. 410, st. 1216, 1272/1, 1717

c) Předmět dokumentace

Předmětem předkládané dokumentace je komunikační propojení mezi stávající ÚK ke sběrnému dvoru a stávajícím chodníkem propojujícím nádraží ČD a ul. Ke Koupališti v Kaznějově. Společně s komunikačním propojením je navrženo nové veřejného osvětlení a úprava (posun) oplocení p.p.č. st. 410.

Propojení je navrženo v celkové délce 125,15 m, v počátečním úseku (od ZÚ v napojení na stávající ÚK ke sběrnému dvoru) v délce 46,48 m formou účelové komunikace (ÚK) šířky 3,50 m s umožněním vjezdu dopravní obsluhy, ve zbývajícím úseku od km 0,046 48 do KÚ v délce 78,67 m pak formou smíšené stezky základní šířky 2,5 m s vyloučením motoristické dopravy.

Součástí stavby je příprava území zahrnující sejmutí ornice a kácení stávající zeleně v nezbytném rozsahu pro realizaci navržené stavby.

A.1.2. Údaje o žadateli (identifikace stavebníka / investora)

Název (jméno): Město Kaznějov

Adresa: Ke Škále 220, 331 51 Kaznějov

IČ: 002 57 893

A.1.3. Údaje o zpracovateli dokumentace

Název: D PROJEKT PLZEŇ Nedvěd s.r.o.

Sídlo: Útušice 66, 332 09

Kontaktní adresa: Koterovská 177, 326 00 Plzeň

IČ: 263 88 791

Odp. projektant: Ing. Karel Nedvěd

ČKAIT: 0200110 – AI v oboru dopravní stavby

Vedoucí projektu: Ing. Václav Mašek

Odp. projektanti, zpracovatelé jednotlivých částí dokumentace:

Objekty pozemních komunikací a úpravy území	Ing. Karel Nedvěd	ČKAIT 0200110 – AI pro dopravní stavby	D PROJEKT PLZEŇ Nedvěd s.r.o., Útušice 66, 332 09 Štěnovice
---	-------------------	--	---

Veřejné osvětlení	Ing. Josef Mottl	ČKAIT 0200016 – AI pro techniku prostředí staveb specializace elektrotechnická zařízení	Koterovská 177, 326 00 Plzeň
-------------------	------------------	---	------------------------------

A.1.4. Údaje o budoucích vlastnících a správcích

<u>ozn. SO</u>	<u>název stavebního objektu</u>	<u>bud. vlastník</u>	<u>bud. správce</u>
SO 101	Komunikace – chodník, ÚK	Město Kaznějov	Město Kaznějov
SO 431	Veřejné osvětlení	Město Kaznějov	Město Kaznějov
SO 810	Příprava území, kácení zeleně	-	-
SO 860	Úpravy oplocení parc. č. st. 410	Vlastník pozemku	Vlastník pozemku

A.2. Členění stavby na objekty a technická s technologická zařízení

použité číselné řady:

- 100 Objekty pozemních komunikací (včetně propustků)
- 400 Elektro a sdělovací objekty
- 800 Objekty úpravy území

Stavba je členěna do 4 stavebních objektů.

<u>ozn. SO</u>	<u>název stavebního objektu</u>
SO 101	Komunikace – chodník, ÚK
SO 431	Veřejné osvětlení
SO 810	Příprava území, kácení zeleně
SO 860	Úpravy oplocení parc. č. st. 410

A.3. SEZNAM VSTUPNÍCH PODKLADŮ

- polohopisné a výškopisné zaměření 08/2022 – Progeka v.o.s.
- digitální podklad pozemkové mapy
- orientační průběhy stávajících inženýrských sítí předané správci jednotlivých sítí
- závěry z projednání v průběhu zpracování dokumentace
- průzkum staveniště (stávajícího stavu)
- Dendrologický průzkum – Bc. Jana Kadlecová, DiS. (06/2024)
- Dokumentace “ PS, Kaznějov, Plzeňská ul. – knn “ (investor ČEZ Distribuce a.s., zprac. EnergoPro, 06/2022)
- rozhodnutí povolení odstranění stavby na pozemku parc. č. st. 1216 (vydal MěÚ Plasy pod č.j. MEPL-SU/2024-979-5 dne 26.6.2024)